

## Légendes des parcours :



Départ de tous les circuits : parking de la maison du vélo, route de l'Aber à Saint Renan



Arrivée de tous les circuits : parking de la maison du vélo, route de l'Aber à Saint Renan



Sens du parcours est donné par les flèches rouges.



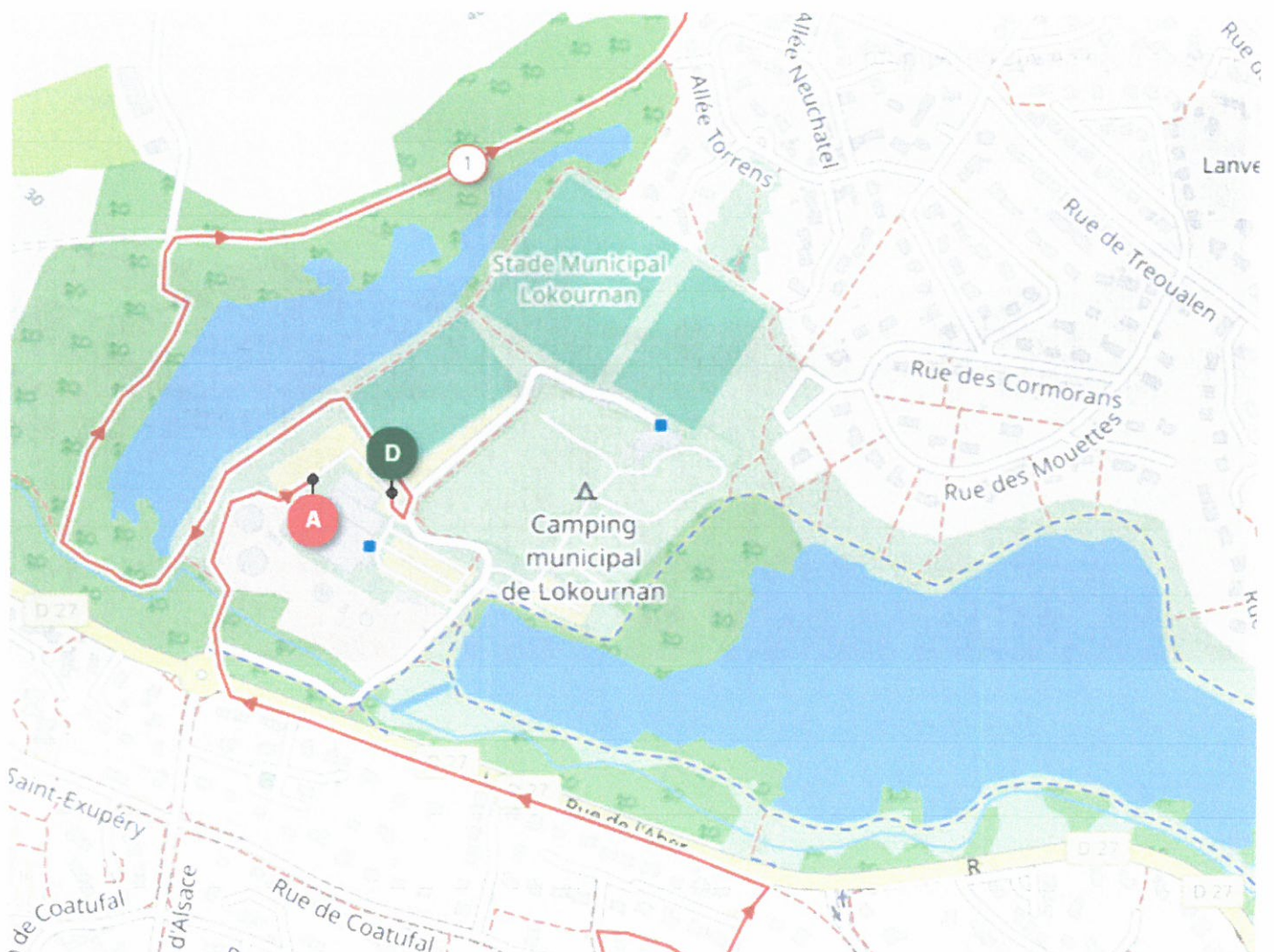
Le sens du parcours est aussi donné par les indications du kilométrage croissant dans les bulles.



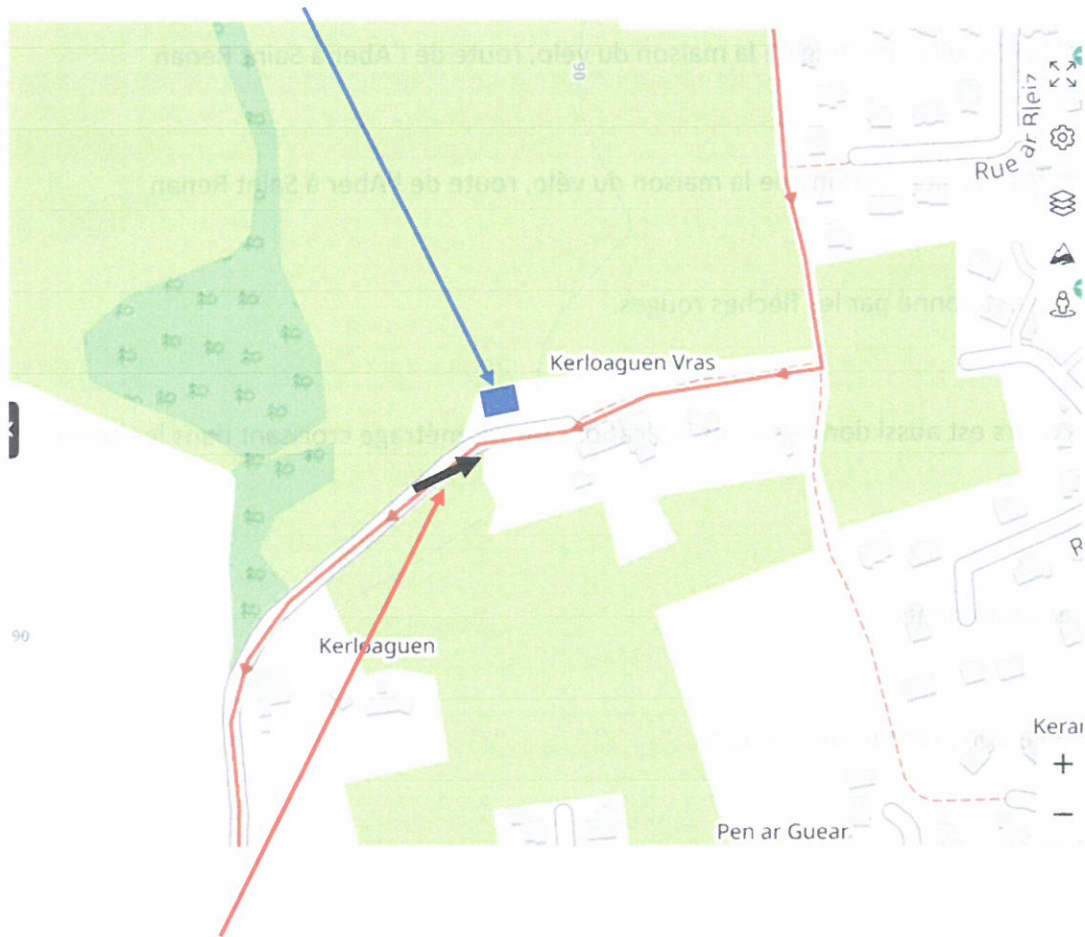
Position des ravitaillements

Horaires : départ de 7h30 à 10h ; retour jusqu'à 12h.

### Zone de Départ et Arrivée



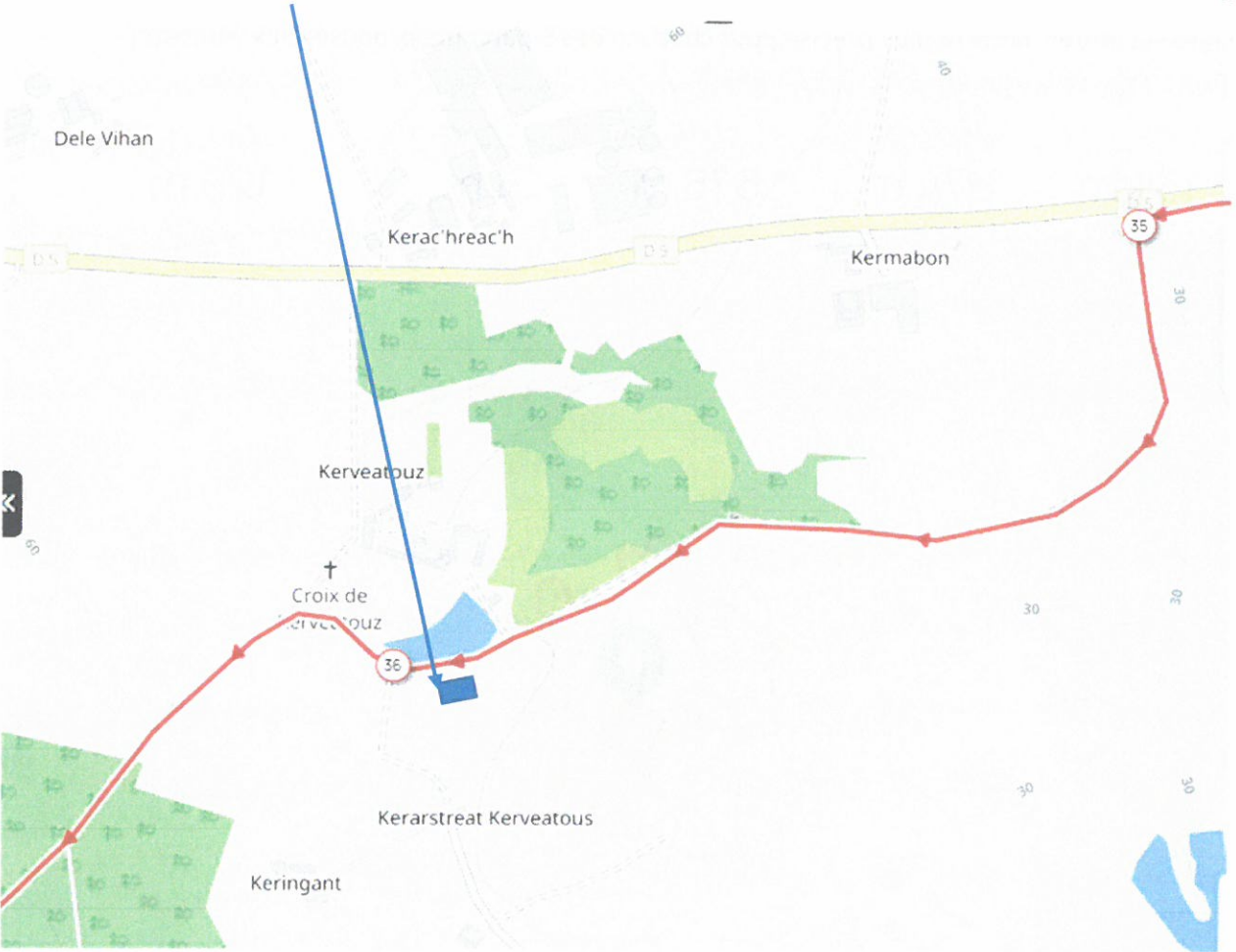
Position du ravitaillement 1 : au fond de l'impasse de Keroaguen Vian, face au n° 330.



Angle de prise de vue de la photo.

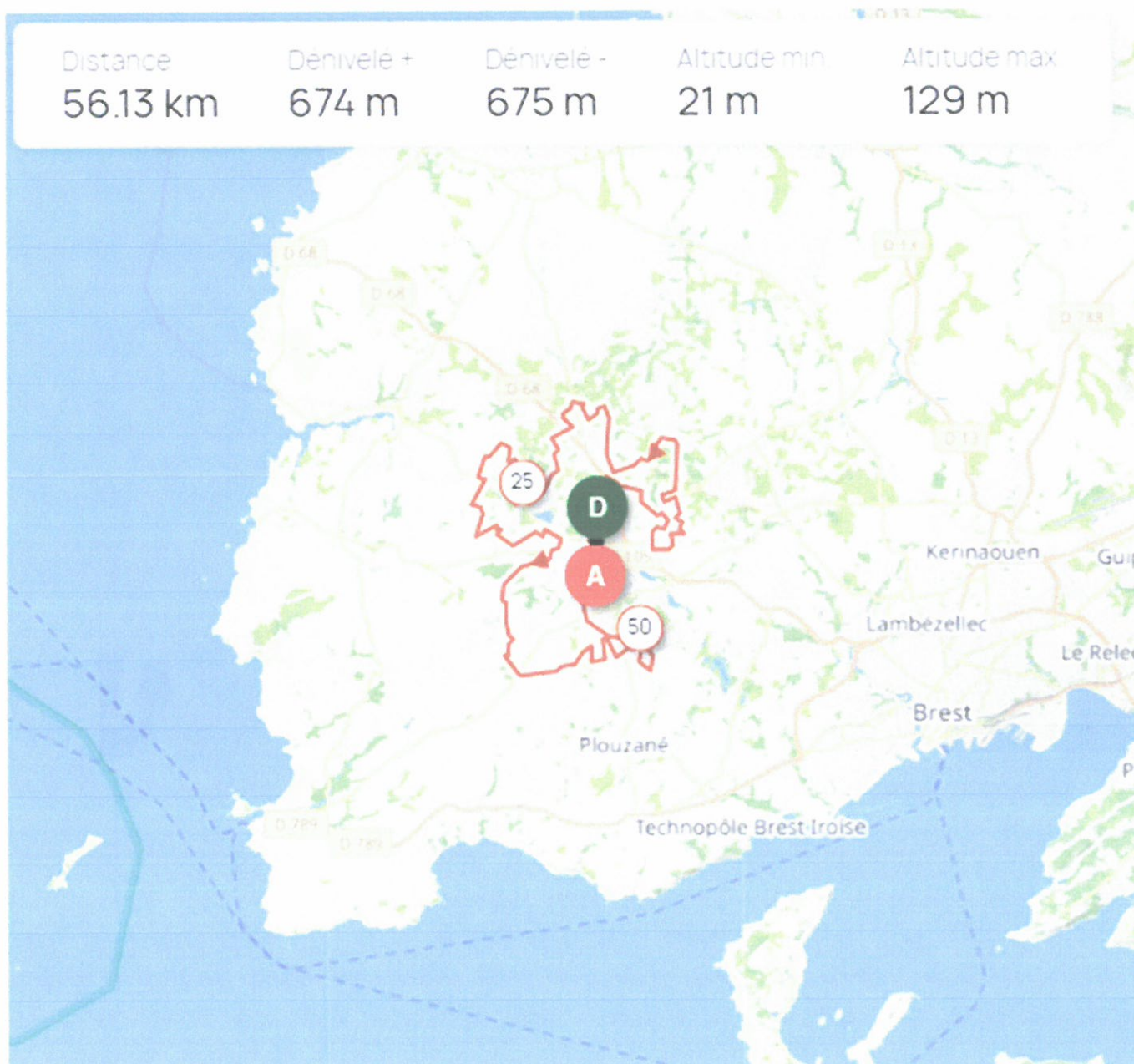


Position du ravitaillement 2, dans la propriété du château de Kerveatoux, face au château et l'étang.

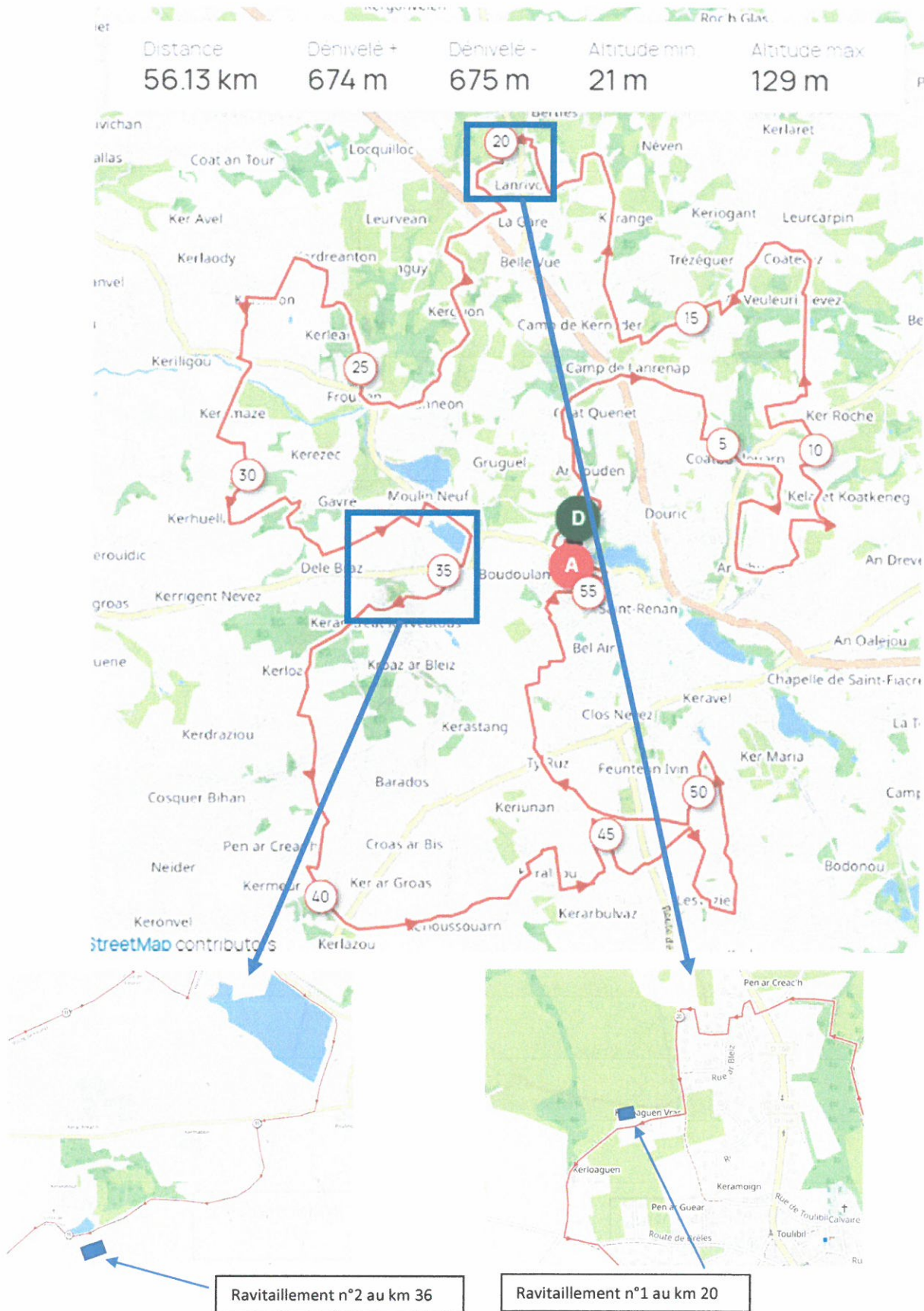


Ci-dessous la position du plus grand circuit sur une carte du Finistère nord.

Sur les pages suivantes, la carte plus précise pour chacune des 5 parcours proposés aux vététistes.



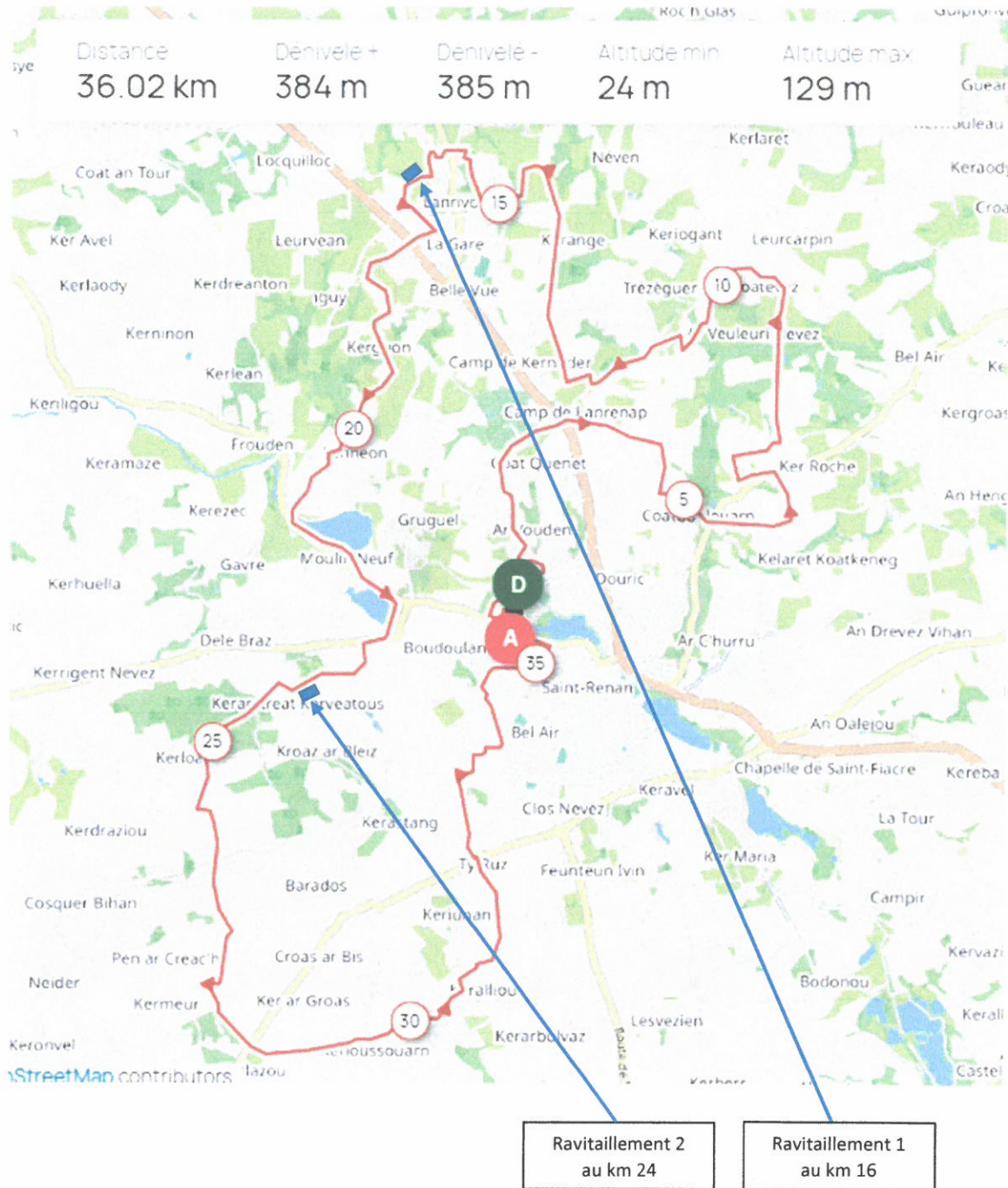
## Circuit 56 kms / 674m de d+



**Ces emplacements de ravitaillement sont aussi ceux de tous les autres circuits :** Ce circuit emprunte des chemins ou routes des communes de Brélès, Guilers, Lanrivou, Milizac, Plouarzel, Plouzané et Saint Renan.

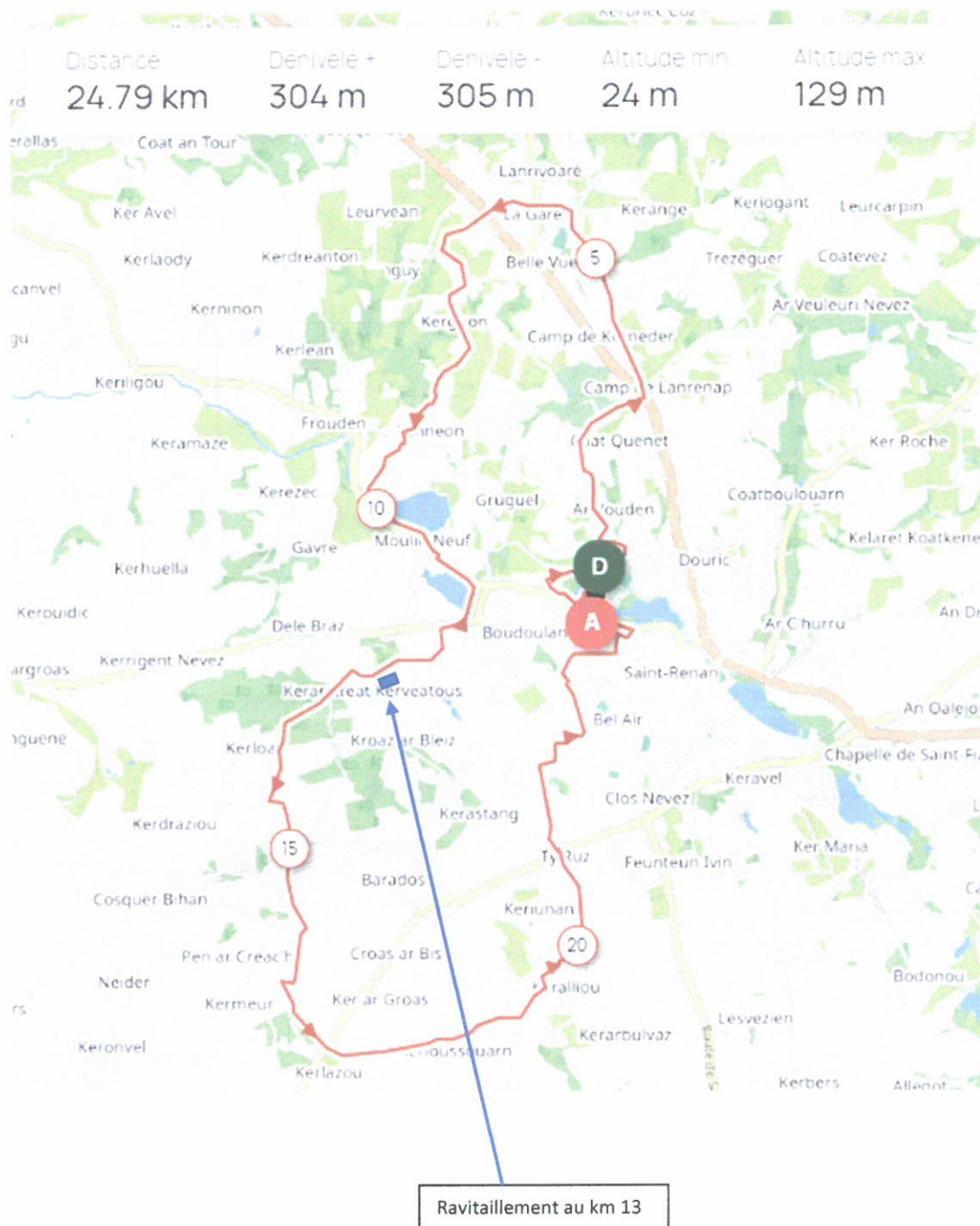


## Circuit 36 kms / 384m d+



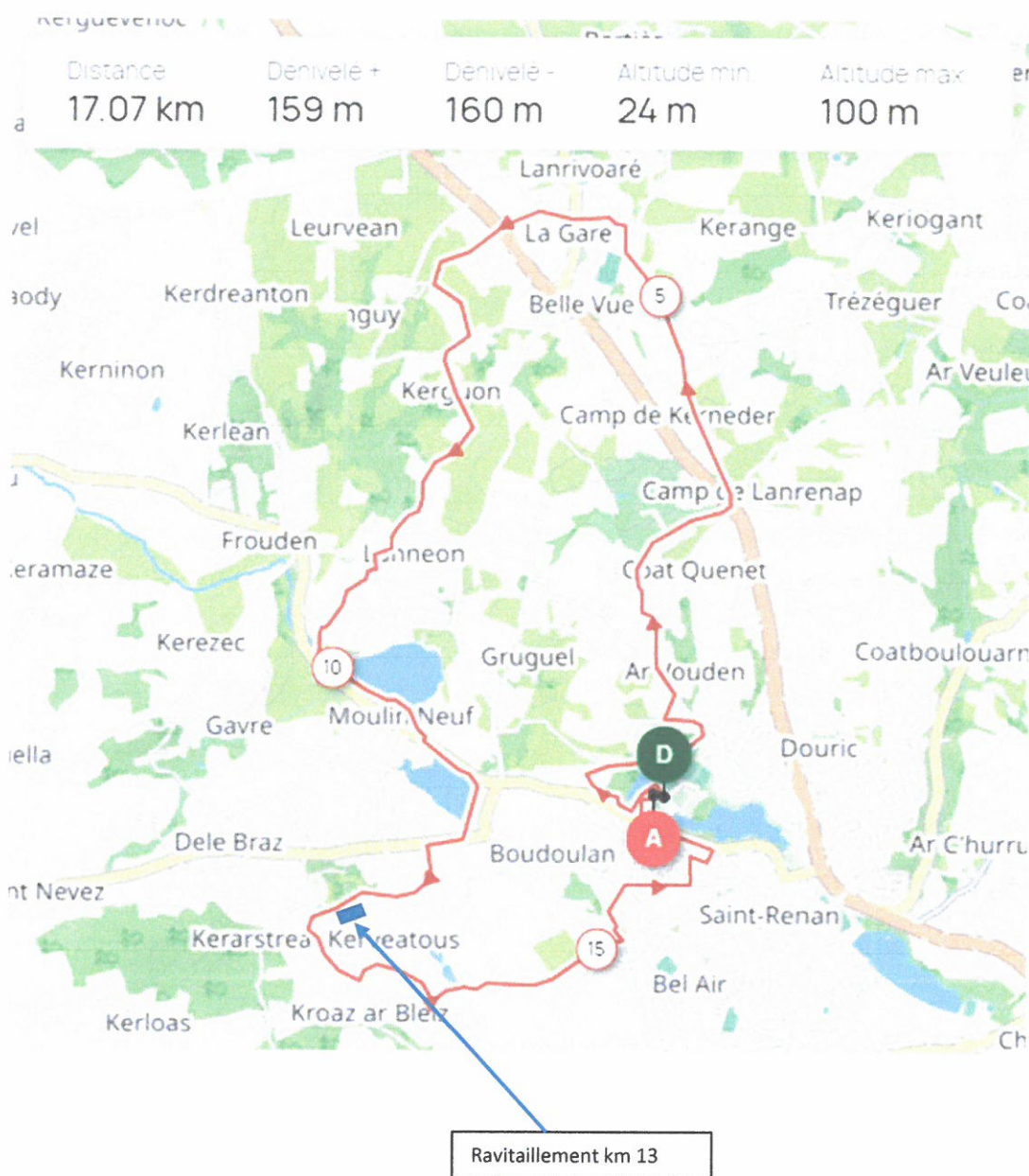
Ce circuit emprunte des chemins ou routes des communes de Guilers, Lanrivaro, Milizac, Plouarzel, Plouzané et Saint-Renan.

## Circuit 25 kms / 304 m de d+



Ce circuit emprunte des chemins ou routes des communes de Lanrivaré, Milizac, Plouarzel, Plouzané et Saint Renan.

### Circuit 17 kms / 159 m de d+



Ce circuit emprunte des chemins ou routes des communes de Plouarzel, Lanrivoaré, Milizac et Saint Renan.